

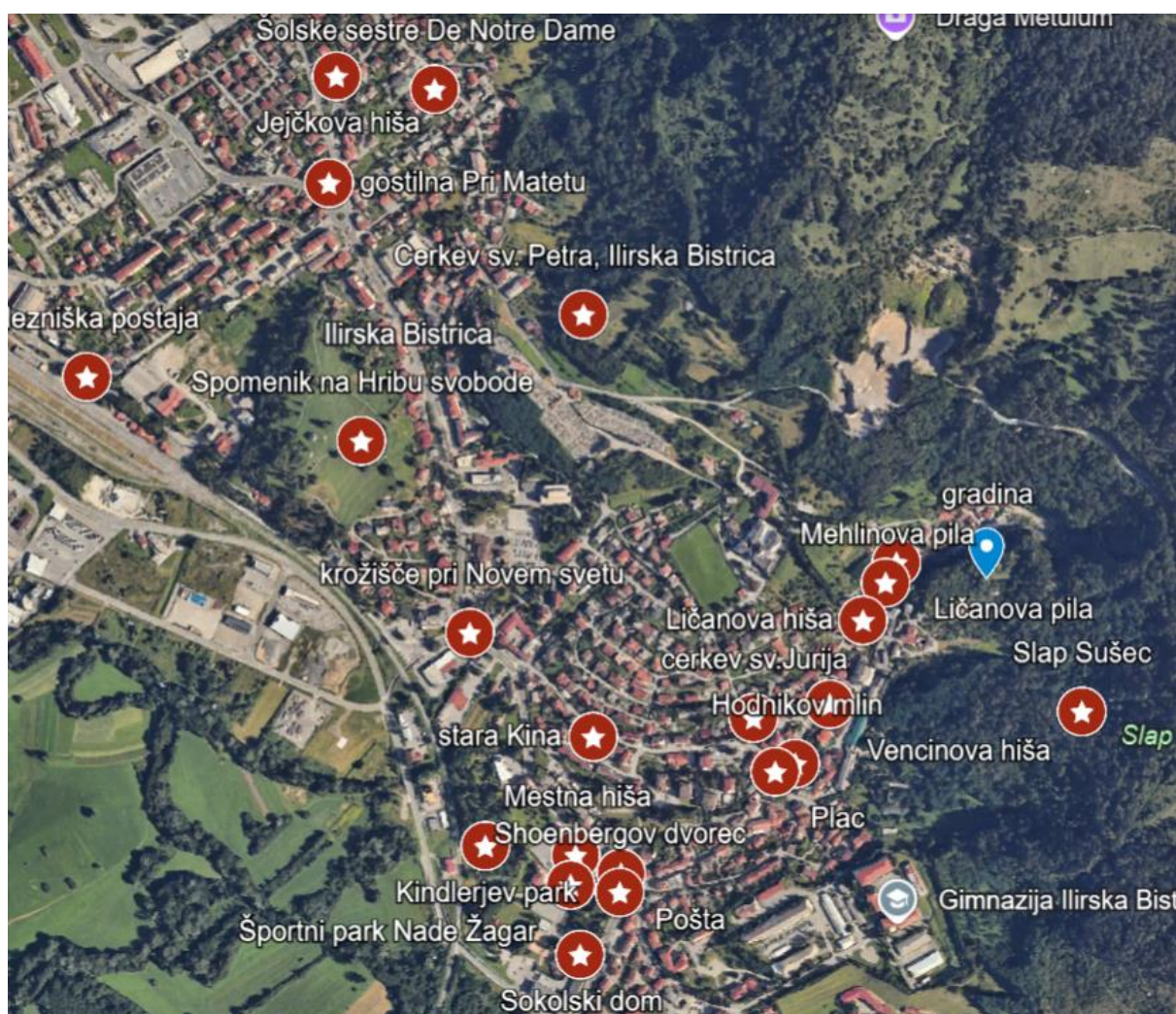
# DIGITALNI VODNIK

Kakor pri vseh turističnih vodnikih obiskovalec lahko začne in konča ogled s točke, ki mu je najbolj priročna in si za podrobnejši ogled izbere tiste stvari, ki ga najbolj zanimajo.

V našem vodniku smo našli nekaj točk, biserov našega kraja, ki jih vsakdo, čeprav ne pozna Ilirske Bistrice lahko najde tudi sam, saj je mesto majhno in lahko pregledno, vendar smo želeli, da bi obiskovalec pri vsakem od teh biserov lahko pokukal tudi v preteklost, v to, kaj so ti prostori pomenili prebivalcem v preteklosti, in kakšni spomini jih vežejo nanje. Kako je, ko ti med vsakodnevnimi opravki na neki točki zastane korak in te preplavijo spomini na vse, kar si tam doživel.

Da ne bi vodnika listali zgolj v udobju svojega kavča, smo pripravili aplikacijo Actionbound, ki nas sodobnike, ki imamo vsak svoj pametni telefon v žepu usmeri ven, na zrak, v mesto, na te točke, bisere našega mesta. Če imamo čas in voljo, na sprehod vzamemo knjižico s sabo in na vsaki od teh točk iz našega vodnika preberemo, kaj so se drugi spomnili in zapisali v vodnik o tem. S temi postanki lahko sprehod traja tudi več ur.

Tisti, ki si nočejo vzeti toliko časa, pa lahko ob vsaki točki zgolj pogledajo slike, kako je točka na kateri se trenutno nahajajo izgedala pred 50 ali celo 100 leti in lahko celoten sprehod končajo v dobri uri.



Aplikacijo smo pripravili tako, da si mesto lahko ogledate v 5 sklopih:

1. Upravno središče mesta
  - 1.1 Mestna hiša
  - 1.2 Športni park
  - 1.3 Nade žagar
  - 1.4 Kindlerjev botanični park
  - 1.5 Schoenburgov dvorec
  - 1.6 Sokolski dom
  - 1.7 pošta
  - 1.8 Bistriška himna




2. Staro mestno jedro – Benetke pod Snežnikom
  - 2.1 po Cankarjevi ulici na Plac
  - 2.2 Plac – Titov Trg
  - 2.3 Hodnikov mlin





### 3. Guranji kraj

- 3.1 Vencinova hiša
- 3.2 Nekdanja Ličanova hiša in pila
- 3.3 Mehlinova pila
- 3.4 Slap Sušec
- 3.5 Gradina



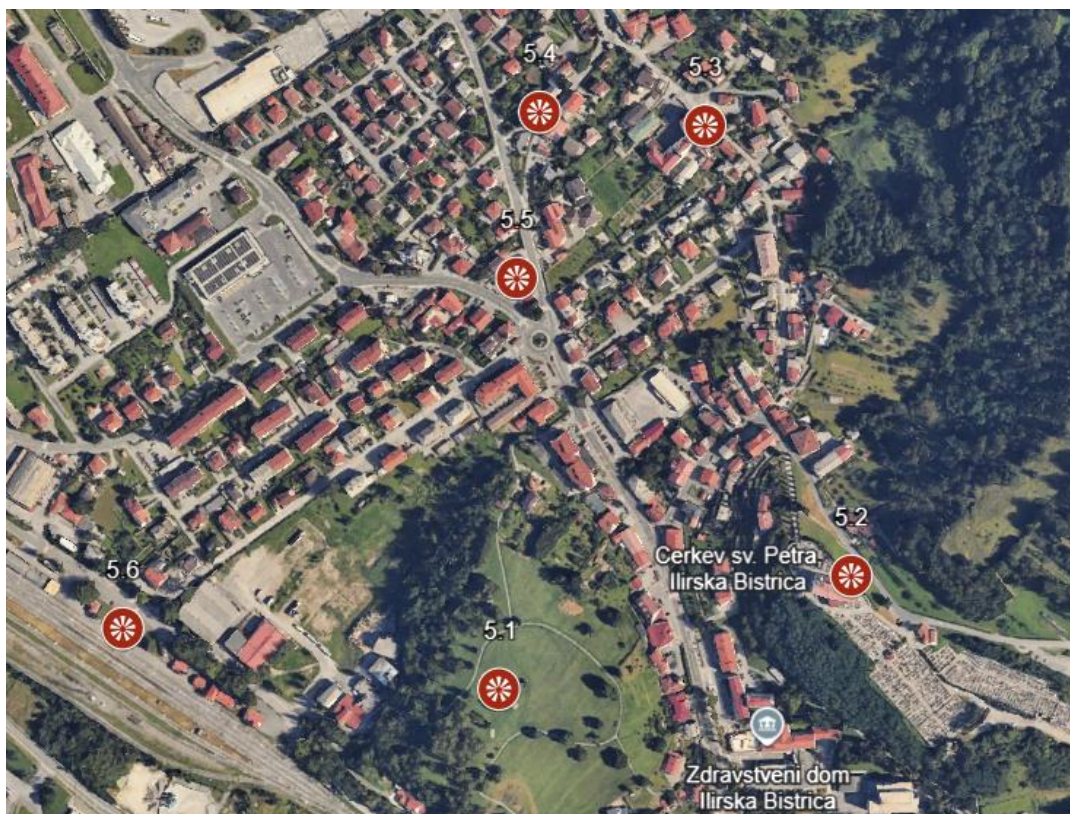
### 4. iz Bistrice proti Trnovu

- 4.1 Cerkev Sv. Jurija
- 4.2 Stara Kina
- 4.3 krožišče, kjer je nekoč bila Blagovnica, Market, Avtobusna postaja
- 4.4 pogled po brinškovem klancu navzgor



## 5. Trnovo

- 5.1 Hrib svobode
- 5.2 cerkev sv. Petra
- 5.3 Samostan sester usmiljenk
- 5.4 Jejčkova hiša na Kettejevi ulici
- 5.5 Gostilna Pri Matetu
- 5.6 Železniška postaja



Na voljo imate več možnosti:

- Lahko zgolj obiščete točke (vse ali samo nekatere), ki so prikazane (v vseh ali le enem sklopu).
- Lahko preberete/poslušate/preskočite spomine, ki so pri posamezni točki izbrani v aplikaciji.
- Lahko se sprehajate z našo knjižico v roki in preberete vse spomine, ki smo jih v njej zbrali.

Glede na vaše želje bo sprehod različno dolgo trajal, za nekatere stvari (ogled notranjosti obeh cerkva ali celo samostana) pa se boste morali prilagoditi času, ko so odprte za obiskovalce.

Na svojem pametnem telefonu si v Trgovini Play (če imate Applov telefon v Apple App Store) poiščite aplikacijo Actionbound in jo namestite. Odprite aplikacijo, skenirajte našo QR kodo in se odpravite na pot!



Če česa od tega ne znate narediti, se udeležite našega izobraževanja »Digitalno izobraževanje za vsakdan« na naši univerzi ali pocukajte za rokav sošolca, ki se je tega že naučil.